

ALUMNI

Građevinskog fakulteta Sveučilišta u Mostaru



Matice hrvatske bb, 88000 Mostar, Bosna i Hercegovina

STRATEGIJE RAZVITKA JAVNIH CESTA U HNŽ/K

-VRIJEME I OKOLNOSTI IZRADE I DONOŠENJA-

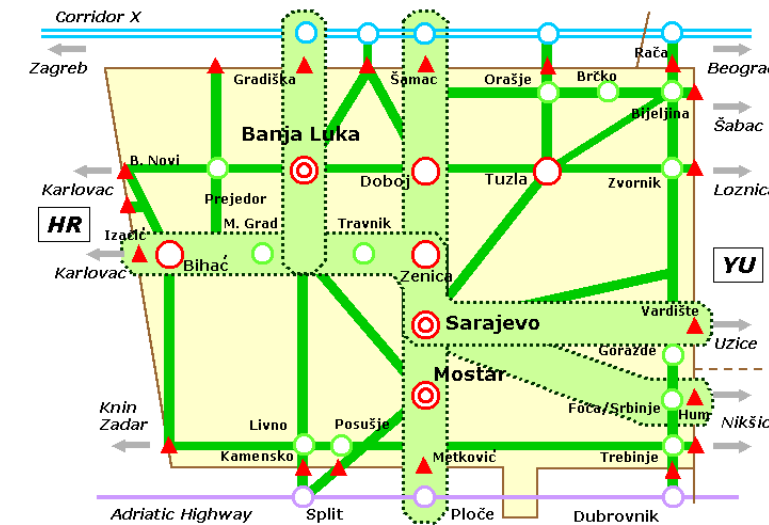
Mostar, 01. srpnja 2021. godine

Kronologija od 2000.-tih

Okolnosti u početku izrade planersko-studijske dokumentacije autoceste na Koridoru Vc 2004. g.

- Prostorni planovi: PP SRBiH, PP SRH, PP SRCG (1991.) odnosno PP Južni Jadran (1967.)
- Mreža europskih prometnih koridora u okviru kojeg je Paneuropski koridor Vc (Helsinki 1997.)
- 2000. - Transportni Master Plan BiH
- 2003. - Uspostava brojenja prometa na mreži magistralnih i regionalnih cesta u HNŽ/K, od 2006. samo na regionalnim.

Izrada Prostorno-prometne studije kao podloge za donošenje Strategije.



2006.

Prostorno – prometna studije HNŽ/K, ŽZH i HBŽ

Prostorno – prometna studija
HNŽ/K

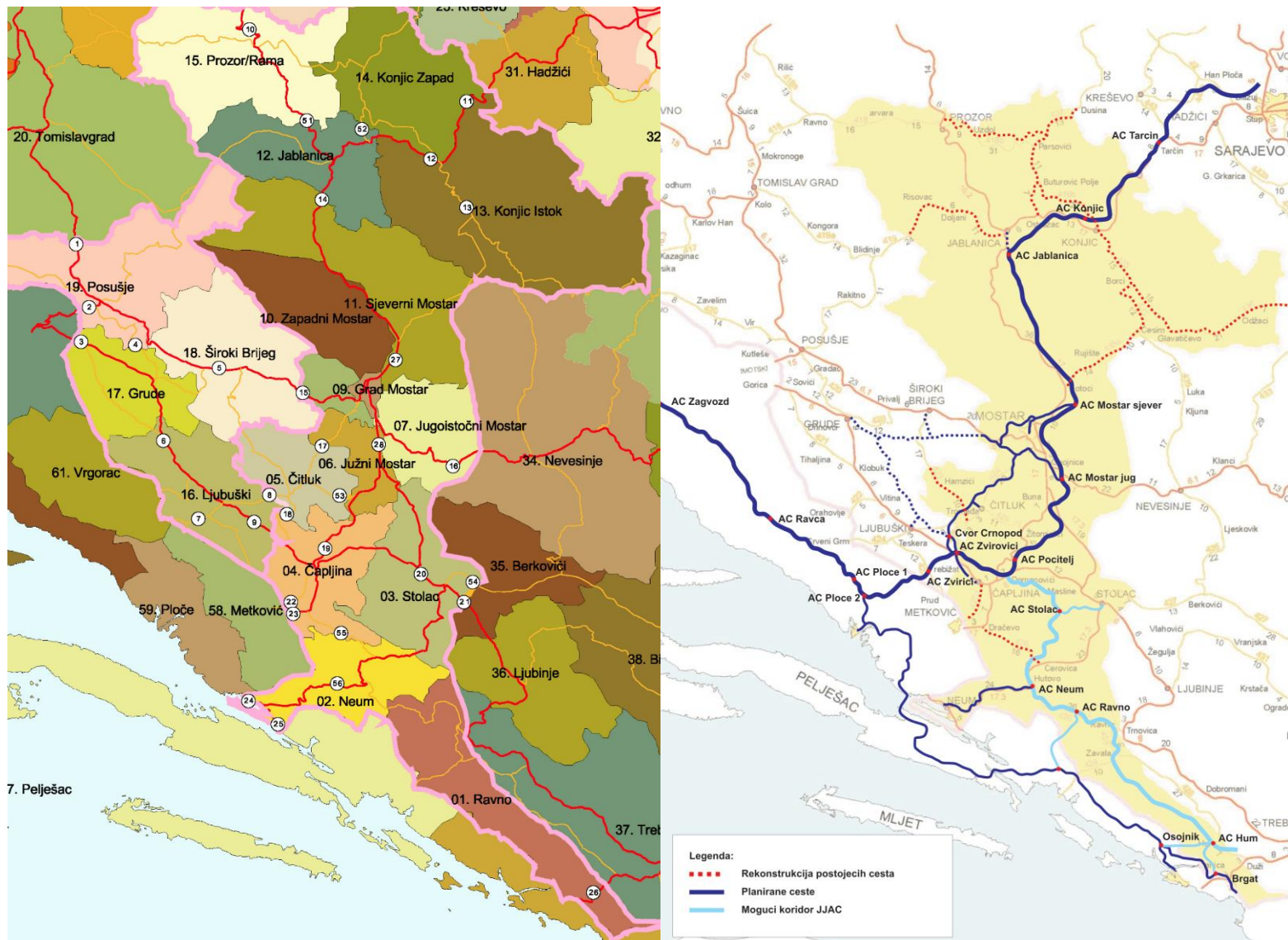
Izrađivač:

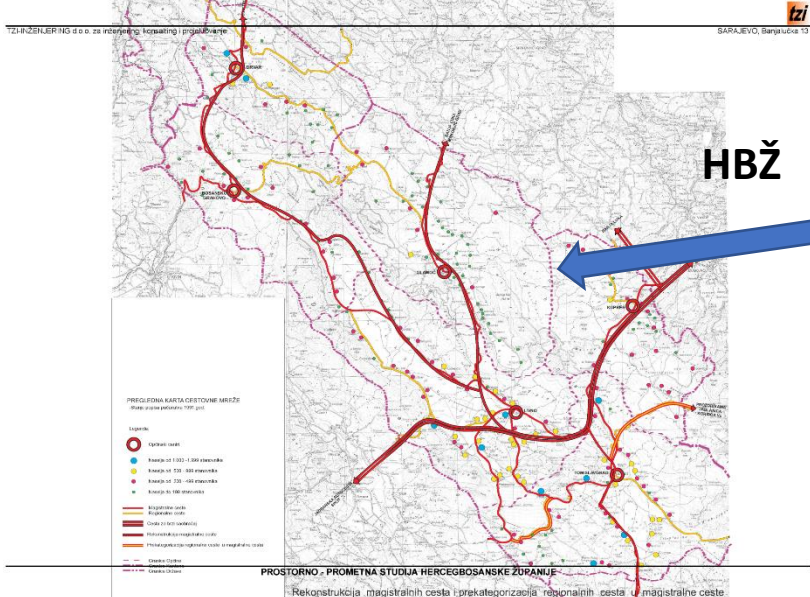
Građevinski fakultet
Sveučilišta u Mostaru

Suradničke tvrtke:

IGH d.d. Zagreb
Eco-plan Mostar

U Skupštini HNŽ/K usvojena
Strategija





HBŽ

Mreža osnovne godine i planirana mreža



- LEGEND:**
- RECONSTRUCTION OF THE EXISTING SECTIONS
 - PLANNED NETWORK
 - POSSIBLE CORRIDOR OF THE ADRIATIC IONIC MOTORWAY CORRIDOR

Analiza spoja cestovne mreže Hercegovine na čvor Zagvozd

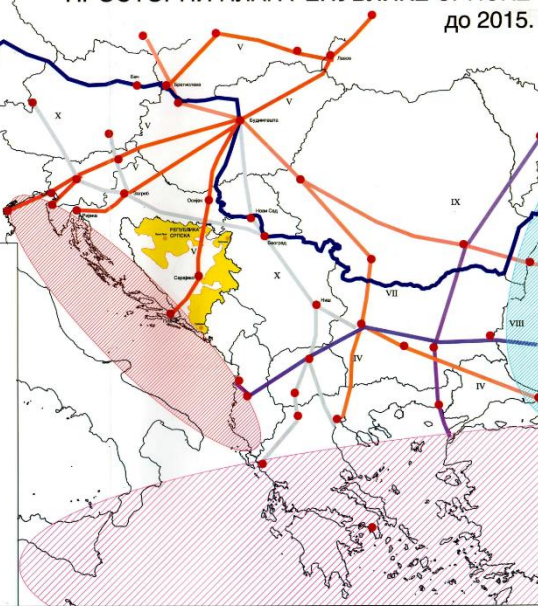


2009. Vlada FBiH donosi O D L U K U o usvajanju STRATEGIJE I AKCIONOG PLANA RAZVOJA MREŽE AUTOCESTA I BRZIH CESTA NA PODRUČJU FEDERACIJE BiH



ПРОСТОРНИ ПЛАН РЕПУБЛИКЕ СРПСКЕ до 2015.

1. ГРАНИЦЕ, ТЕРИТОРИЈА, АДМИНИСТРАТИВНО - ТЕРИТОРИЈАЛНА ПОДЈЕЛА
- 1.1. ЕВРОПСКИ КОРИДОРИ И ГЕОГРАФСКИ ПОЛОЖАЈ РЕПУБЛИКЕ СРПСКЕ
- Коридор IV
 - Коридор V
 - Коридор VII (ДУНАВ)
 - Коридор VIII
 - Коридор X
 - Медитерански басен
 - Црноморски басен
 - Јадранско - Јонски басен
 - Значајни градови и чворишта у Европи и окружењу
 - Значајни градови у Републици Српској
- УРБАНИСТИЧКИ ЗАВОД РЕПУБЛИКЕ СРПСКЕ, а.д. БАЊАЛУКА



ПРОСТОРНИ ПЛАН РЕПУБЛИКЕ СРПСКЕ до 2015.

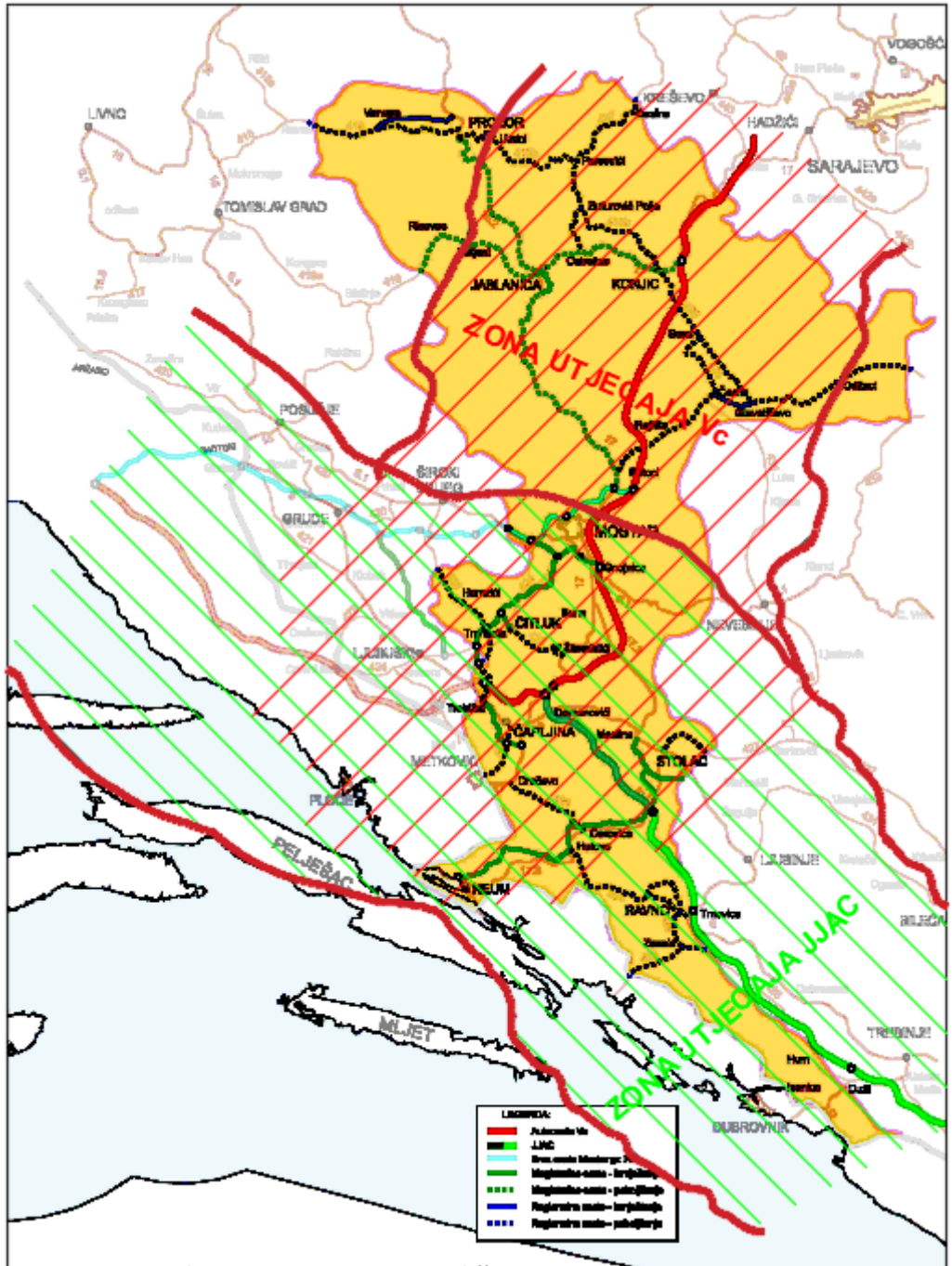


1. ГРАНИЦЕ, ТЕРИТОРИЈА, АДМИНИСТРАТИВНО - ТЕРИТОРИЈАЛНА ПОДЈЕЛА

1.1. ЕВРОПСКИ КОРИДОРИ И ГЕОГРАФСКИ ПОЛОЖАЈ РЕПУБЛИКЕ СРПСКЕ

- IV Коридор IV
 - V Коридор V
 - VII (ДУНАВ) Коридор VII (ДУНАВ)
 - VIII Коридор VIII
 - X Коридор X
 - Медитерански басен
 - Црноморски басен
 - Јадранско - Јонски басен
 - Значајни градови и чворишта у Европи и окружењу
 - Значајни градови у Републици Српској
- УРБАНИСТИЧКИ ЗАВОД РЕПУБЛИКЕ СРПСКЕ, а.д. БАЊАЛУКА

Utjecajne zone koridora Vc i Jadransko-jonskog u području njihovog povezivanja



2016.



*Reform assistance to
Bosnia and Herzegovina*

*Podrška reformama u
Bosni i Hercegovini*

2017.



*Reform assistance to
Bosnia and Herzegovina*

*Podrška reformama u
Bosni i Hercegovini*

**TRANSPORTNA STRATEGIJA
FEDERACIJE BOSNE I HERCEGOVINE**

2016. – 2030.

**OKVIRNA STRATEGIJA PROMETA
BOSNE I HERCEGOVINE**

2016. – 2030.

Važniji planovi i projekti

- Prostorni plan područja posebnih obilježja od značaja za Federaciju BiH "Autocesta na Koridoru Vc" za razdoblje od 20 godina (Službene novine Federacije BiH broj 100/17 od 25.12.2017.godine).
- JP Autoceste Federacije BiH: Generalni projekt i pre-fizibiliti studija brze ceste Mostar – Široki Brijeg – granica RH 2018.
- Ministarstvo prometa i komunikacija BiH: Planersko-studijska dokumentacija za Jadransko-jonsku autocestu na dijelu kroz Bosnu i Hercegovinu (Počitelj – Trebinje – granica s Crnom Gorom) 2019.
- Gotovo izgrađena cesta Neum - Stolac

STRATEGIJA RAZVITKA JAVNIH CESTA NA PODRUČJU HNŽ/K 2020. – 2030.

Okolnosti potpuno drugačije:

- Postoje strategije na višim razinama
- Preciznije definirane ceste visoke razine uslužnosti:
 - Autocesta na koridoru Vc
 - JJAC
 - Brza cesta Mostar – gr. RH



HVALA NA PAŽNJI!